



**КОМИТЕТ ИМУЩЕСТВЕННЫХ ОТНОШЕНИЙ
АДМИНИСТРАЦИИ ПЕРМСКОГО МУНИЦИПАЛЬНОГО ОКРУГА**

РЕШЕНИЕ
о размещении объектов № 726

Пермский край
Пермский округ

12.04.2023

Комитет имущественных отношений администрации Пермского муниципального округа разрешает Акционерному обществу «Газпром газораспределение Пермь» (ИНН 5902183841, ОГРН 2125902017723, почтовый адрес: 614000, г. Пермь, ул. Петропавловская, 43)

размещение объекта «газопровод давлением до 1,2 Мпа, для размещения которого не требуется разрешения на строительство»

на землях государственная собственность на которые не разграничена

на срок 1 год с 12.04.2023 г. по 11.04.2024 г.

Местоположение: Пермский край, Пермский муниципальный округ, п. Юго-Камский, ул. Матросова, дом 32.

Приложение: схема предполагаемых к использованию земель или части земельного участка.

Особые условия использования:

1. При размещении объекта учесть параметры ширины проезда улично-дорожной сети, во избежание сужения полосы отвода дороги.
2. Получение разрешения на производство земляных работ.

Заместитель председателя комитета
имущественных отношений администрации
Пермского муниципального округа



(подпись, печать)

М.В. Королева

Схема предполагаемых к использованию земель или части земельного участка

Объект: Газопровод давлением до 1,2 Мпа, для размещения которого не требуется разрешения на строительство

Местоположение: расположенных по адресу: Пермский край, м.о. Пермский, пгт Юго-Камский, ул. Матросова, дом 32

Площадь земель или части земельного участка, кв.м.: 5374

Категория земель: земли населенных пунктов

Вид разрешенного использования: -

Описание границ смежных землепользователей:

От точки н1 до точки н2 - земельный участок с кадастровым номером 59:32:0100009:2608

От точки н2 до точки н20 - земли общего пользования








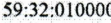
От точки н20 до точки н21 - земельный участок с кадастровым номером 59:32:0100009:2563

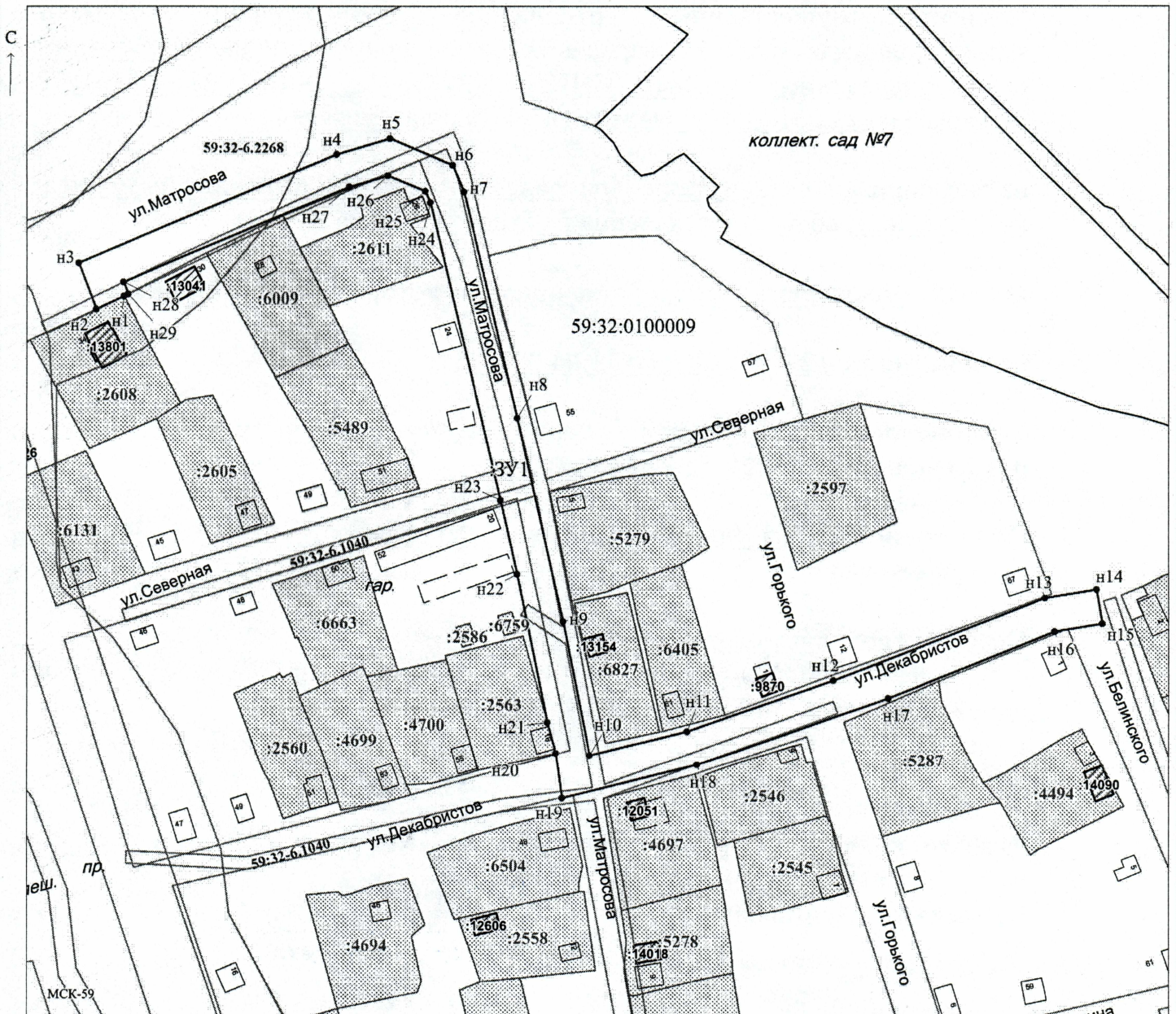
От точки н21 до точки н1 - земли общего пользования


Каталог координат, м

| № точки границы | X | Y |
|-----------------|-----------|------------|
| н1 | 484451.66 | 2193931.59 |
| н2 | 484447.66 | 2193922.95 |
| н3 | 484462.01 | 2193917.39 |
| н4 | 484496.39 | 2193998.02 |
| н5 | 484501.44 | 2194014.47 |
| н6 | 484493.05 | 2194033.91 |
| н7 | 484484.51 | 2194037.41 |
| н8 | 484413.56 | 2194054.09 |
| н9 | 484349.80 | 2194068.39 |
| н10 | 484307.58 | 2194076.62 |
| н11 | 484315.07 | 2194106.95 |
| н12 | 484331.09 | 2194152.47 |
| н13 | 484357.11 | 2194218.30 |
| н14 | 484359.81 | 2194234.35 |
| н15 | 484348.97 | 2194236.18 |
| н16 | 484346.46 | 2194221.31 |
| н17 | 484325.42 | 2194169.47 |
| н18 | 484304.52 | 2194110.09 |
| н19 | 484294.12 | 2194068.00 |
| н20 | 484308.28 | 2194066.06 |
| н21 | 484317.98 | 2194063.36 |
| н22 | 484364.74 | 2194054.09 |
| н23 | 484387.71 | 2194048.87 |
| н24 | 484481.14 | 2194026.91 |
| н25 | 484484.73 | 2194025.43 |
| н26 | 484489.74 | 2194013.83 |
| н27 | 484486.06 | 2194001.86 |
| н28 | 484456.02 | 2193931.49 |
| н29 | 484452.24 | 2193932.97 |
| н1 | 484451.66 | 2193931.59 |

Условные обозначения:

-  - предполагаемый участок земель, на которых планируется размещение объекта
-  - границы и номер земельного участка, сведения о которых внесены в ЕГРН
-  - границы и номер объекта капитального строительства, сведения о которых внесены в ЕГРН
-  - граница кадастрового квартала
-  - зоны с особыми условиями использования территории, сведения о которых внесены в ЕГРН
-  - обозначение запрашиваемого земельного участка
-  - характеристическая точка границ земель или части земельного участка
-  - номер кадастрового квартала



Заявитель:  / Егошина И.В.

Масштаб 1:1300

МП

(подпись, расшифровка подписи)

(для юридических лиц и индивидуальных предпринимателей)